




# Légende







## Zones

-  Prairies à orchidées
-  Rocailles
-  Tourbières
-  Point d'eau
-  Fougères
-  Arboretum
-  Zone humide
-  Carré permanent

## Déplacements

-  Sentier
-  Route
-  Chemin

## Éléments

-  1 Entrée
-  2 Hôtel à insectes
-  3 Stèle d'E. Walter
-  4 Pavillon d'exposition
-  5 Chalet
-  6 Totem

Superficie : 3 ha  
Altitude : 330-365 mètres  
Longitude : 7°20' E  
Latitude : 48°45' N

# Plan du jardin botanique

